

# МЭРИЯ ГОРОДА НОВОСИБИРСКА

## ПОСТАНОВЛЕНИЕ

От 04.02.2020

№ 324

О проекте межевания территории квартала 291.01.01.02 в границах проекта планировки территории, ограниченной береговой линией реки Оби, границей города Новосибирска, Лесным шоссе, границей городских лесов, Дачным шоссе, в Заельцовском районе

В целях определения местоположения границ образуемых и изменяемых земельных участков, с учетом протокола общественных обсуждений и заключения о результатах общественных обсуждений, в соответствии с Градостроительным кодексом Российской Федерации, постановлением Правительства Российской Федерации от 19.11.2014 № 1221 «Об утверждении Правил присвоения, изменения и аннулирования адресов», решением Совета депутатов города Новосибирска от 24.05.2017 № 411 «О Порядке подготовки документации по планировке территории и признании утратившими силу отдельных решений Совета депутатов города Новосибирска», постановлениями мэрии города Новосибирска от 21.06.2019 № 2242 «О проекте планировки территории, ограниченной береговой линией реки Оби, границей города Новосибирска, Лесным шоссе, границей городских лесов, Дачным шоссе, в Заельцовском районе», от 24.09.2019 № 3550 «О подготовке проекта межевания территории квартала 291.01.01.02 в границах проекта планировки территории, ограниченной береговой линией реки Оби, границей города Новосибирска, Лесным шоссе, границей городских лесов, Дачным шоссе, в Заельцовском районе», руководствуясь Уставом города Новосибирска, ПОСТАНОВЛЯЮ:

1. Утвердить проект межевания территории квартала 291.01.01.02 в границах проекта планировки территории, ограниченной береговой линией реки Оби, границей города Новосибирска, Лесным шоссе, границей городских лесов, Дачным шоссе, в Заельцовском районе (приложение).

2. Присвоить адреса образуемым земельным участкам согласно приложению 1 к проекту межевания территории квартала 291.01.01.02 в границах проекта планировки территории, ограниченной береговой линией реки Оби, границей города Новосибирска, Лесным шоссе, границей городских лесов, Дачным шоссе, в Заельцовском районе.

3. Департаменту строительства и архитектуры мэрии города Новосибирска разместить постановление на официальном сайте города Новосибирска в информационно-телекоммуникационной сети «Интернет».

4. Департаменту информационной политики мэрии города Новосибирска в течение семи дней со дня издания постановления обеспечить опубликование постановления.

5. Контроль за исполнением постановления возложить на заместителя мэра города Новосибирска – начальника департамента строительства и архитектуры мэрии города Новосибирска.

Мэр города Новосибирска

А. Е. Локоть

Приложение  
к постановлению мэрии  
города Новосибирска  
от 04.02.2020 № 324

**ПРОЕКТ**  
**межевания территории квартала 291.01.01.02 в границах проекта**  
**планировки территории, ограниченной береговой линией реки**  
**Оби, границей города Новосибирска, Лесным шоссе,**  
**границей городских лесов, Дачным шоссе,**  
**в Заельцовском районе**

1. Текстовая часть проекта межевания территории:
    - 1.1. Сведения об образуемых земельных участках (приложение 1).
    - 1.2. Сведения о границах территории, в отношении которой утвержден проект межевания (приложение 2).
  2. Чертеж межевания территории (приложение 3).
-

Приложение 1  
к проекту межевания территории квартала 291.01.01.02 в границах проекта планировки территории, ограниченной береговой линией реки Оби, границей города Новосибирска, Лесным шоссе, границей городских лесов, Дачным шоссе, в Заельцовском районе

### СВЕДЕНИЯ об образуемых земельных участках

Условный номер земельного участка на чертеже межевания территории	Вид разрешенного использования образуемого земельного участка в соответствии с проектом планировки территории	Площадь образуемого земельного участка, га	Адрес земельного участка	Возможный способ образования земельного участка
1	2	3	4	5
ЗУ 1	Отдых (рекреация) (5.0) – объекты для обустройства мест для занятия спортом, физической культурой, пешими или верховыми прогулками, отдыха и туризма, наблюдения за природой, пикников, охоты, рыбалки и иной деятельности; объекты для создания и ухода за парками, городскими лесами, садами и скверами, прудами, озерами, водохранилищами, пляжами, береговыми полосами водных объектов общего пользования, а также для обустройства мест отдыха в них. Гостиничное обслуживание (4.7) – гостиницы; объекты для временного про-	1,1165	Российская Федерация, Новосибирская область, городской округ город Новосибирск, город Новосибирск, Дачное шоссе, з/у 32	Перераспределение земельного участка с кадастровым номером 54:35:031945:476 с землями, государственная собственность на которые не разграничена

1	2	3	4	5
	живания			
ЗУ 2	Для индивидуального жилищного строительства (2.1) – индивидуальные жилые дома	0,0993	Российская Федерация, Новосибирская область, городской округ город Новосибирск, город Новосибирск, ул. 91-й Пережат, з/у 9	Перераспределение земельного участка с кадастровым номером 54:35:031931:1214 с землями, государственная собственность на которые не разграничена
ЗУ 3	Для индивидуального жилищного строительства (2.1) – индивидуальные жилые дома	0,0964	Российская Федерация, Новосибирская область, городской округ город Новосибирск, город Новосибирск, ул. 91-й Пережат, з/у 9а	Перераспределение земельного участка с кадастровым номером 54:35:031931:1215 с землями, государственная собственность на которые не разграничена
ЗУ 4	Ведение садоводства (13.2) – садовые дома; жилые дома; хозяйственные постройки и гаражи; объекты для выращивания гражданами для собственных нужд сельскохозяйственных культур	0,1085	Российская Федерация, Новосибирская область, городской округ город Новосибирск, город Новосибирск, территория Дачного некоммерческого товарищества «Лесной», з/у 86	Перераспределение земельного участка с кадастровым номером 54:35:031945:135 с землями, государственная собственность на которые не разграничена
ЗУ 5	Гостиничное обслуживание (4.7) – гостиницы; объекты для временного проживания	1,5165	Российская Федерация, Новосибирская область, город Новосибирск, Дачное шоссе, з/у 32/1	Перераспределение земельного участка с кадастровым номером 54:35:031945:6 с землями муниципальной или государственной собственности

Приложение 2  
к проекту межевания территории квартала 291.01.01.02 в границах проекта планировки территории, ограниченной береговой линией реки Оби, границей города Новосибирска, Лесным шоссе, границей городских лесов, Дачным шоссе, в Заельцовском районе

**СВЕДЕНИЯ  
о границах территории, в отношении которой утвержден проект межевания**

№ точки	Координаты	
	X	Y
1	2	3
1	491559,03	4192211,84
2	491755,84	4192117,95
3	491957,62	4192015,26
4	491954,5	4192010,23
5	491902,89	4191987,55
6	491885,71	4191971,51
7	491863,96	4191951,23
8	491837,39	4191917,55
9	491834,34	4191913,71
10	491807,89	4191892,28
11	491785,94	4191878,15
12	491765,30	4191858,50
13	491732,38	4191823,8
14	491715,2	4191816,35
15	491685,88	4191801,16
16	491657,41	4191774,99
17	491647,79	4191763,12
18	491635,03	4191752,12
19	491605,21	4191733,81
20	491581,91	4191709,68
21	491581,93	4191709,66
22	491581,92	4191709,66
23	491602,16	4191687,9
24	491609,78	4191695,17
25	491632,55	4191716,85
26	491642,05	4191712,42
27	491725,23	4191784,68
28	491827,16	4191856,42
29	491880,93	4191916,18
30	491913,73	4191935,69
31	491956,46	4191972,08
32	491975,65	4191986,82

1	2	3
33	492012,17	4192014,28
34	492045,13	4191993,84
35	492051,86	4191990,48
36	492060,2	4191999,65
37	492072,34	4192002,94
38	492083,59	4192005,99
39	492092,39	4192013,5
40	492127,12	4192045,14
41	492185,08	4192013,29
42	492172,88	4191972,41
43	492167,84	4191955,05
44	492163,61	4191943,23
45	492159,06	4191931,62
46	492159,08	4191931,61
47	492159,08	4191931,6
48	492161,86	4191930,65
49	492159,63	4191924,85
50	492156,81	4191925,66
51	492153,3	4191916,34
52	492165,35	4191904,69
53	492187,29	4191901,91
54	492200,85	4191900,07
55	492219,02	4191890,91
56	492237,5	4191884,86
57	492256,28	4191876,37
58	492266,24	4191871,88
59	492279,72	4191860,88
60	492295,96	4191852,35
61	492331,33	4191835,9
62	492333,3	4191840,24
63	492339,2	4191837,58
64	492369,52	4191823,91
65	492368,81	4191822,15
66	492421,19	4191800,79
67	492420,45	4191798,83
68	492423,88	4191797,47
69	492426,14	4191802,8
70	492441,34	4191796,41
71	492439,5	4191792,06
72	492439,37	4191791,25
73	492442,93	4191789,47
74	492444,59	4191789,7
75	492444,79	4191790,01
76	492445,9	4191789,5
77	492453,87	4191787,24
78	492457,84	4191785,87

1	2	3
79	492490,63	4191770,72
80	492490,95	4191771,44
81	492528,51	4191754,31
82	492534,38	4191751,59
83	492565,97	4191737,19
84	492571,55	4191735,57
85	492621,71	4191712,82
86	492635,63	4191707,11
87	492654,18	4191698,16
88	492662,74	4191694,44
89	492662,41	4191693,88
90	492669,8	4191690,09
91	492695,6	4191678,02
92	492723,84	4191661,66
93	492730,64	4191657,35
94	492840,6	4191611,64
95	492848,73	4191607,81
96	492883,12	4191595,93
97	492884,9	4191594,23
98	492885,51	4191589,03
99	492894,92	4191582,87
100	492919,9	4191572,85
101	492921,47	4191577,69
102	493188,16	4191455,66
103	493214	4191423,96
104	493150,49	4191243,27
105	493157,47	4191241,07
106	493115,98	4191160,78
107	493041,47	4191064,91
108	493026,09	4191045,13
109	493027,43	4191040,94
110	493052,61	4191024,22
111	493090,28	4190989,8
112	493093,52	4190987,69
113	493104,17	4190980,74
114	493110,42	4190976,31
115	493135,86	4190972,87
116	493155,41	4190967,98
117	493166,34	4190965,59
118	493181,46	4190963,45
119	493204,22	4190958,09
120	493212,84	4190956,39
121	493236,06	4190954,62
122	493252,91	4190949,5
123	493271,83	4190995,7
124	493332,45	4190994,45



1	2	3
125	493371,81	4190996,22
126	493368,98	4191061,47
127	493360,94	4191099,33
128	493349,42	4191142,64
129	493360,97	4191162,13
130	493385,51	4191213,72
131	493428,89	4191192,27
132	493429,92	4191194,46
133	493594,78	4191114,64
134	493609,11	4191109,70
135	493804,80	4191013,44
136	493816,68	4191007,58
137	493804,07	4190971,14
138	493810,14	4190968,71
139	493810,82	4190968,46
140	493827,63	4190963,09
141	493833,61	4190961,65
142	493857,84	4190956,95
143	493879,28	4190952,71
144	493885,63	4190951,72
145	493904,64	4190947,60
146	493908,03	4190940,37
147	493909,65	4190940,01
148	493946,86	4190934,35
149	493995,73	4190923,88
150	494004,29	4190941,42
151	494022,90	4190935,82
152	494041,21	4190930,56
153	494062,80	4190927,42
154	494080,09	4190925,43
155	494083,69	4190926,40
156	494095,92	4190925,73
157	494119,81	4190929,05
158	494119,80	4190928,75
159	494124,01	4190929,63
160	494191,41	4190958,65
161	494207,66	4190962,67
162	494223,96	4190963,09
163	494244,69	4190959,41
164	494261,26	4190954,32
165	494313,01	4190931,42
166	494343,21	4190921,57
167	494366,37	4190909,33
168	494381,47	4190922,98
169	494435,51	4190972,89
170	494446,00	4190984,31

1	2	3
171	494453,33	4190998,19
172	494453,36	4190998,19
173	494461,22	4191010,11
174	494502,96	4191105,27
175	494506,64	4191103,47
176	494511,80	4191113,35
177	494512,38	4191118,74
178	494514,56	4191130,4
179	494515,69	4191130,28
180	494524,75	4191152,58
181	494538,81	4191184,30
182	494545,42	4191202,18
183	494546,19	4191201,92
184	494555,76	4191224,13
185	494553,88	4191224,86
186	494559,75	4191237,35
187	494566,66	4191251,86
188	494569,00	4191251,13
189	494573,45	4191260,36
190	494571,28	4191261,57
191	494575,56	4191270,81
192	494578,01	4191269,82
193	494586,63	4191287,11
194	494593,18	4191301,81
195	494604,10	4191323,82
196	494615,50	4191348,92
197	494620,48	4191359,87
198	494623,87	4191366,11
199	494628,70	4191376,36
200	494639,41	4191402,03
201	494647,45	4191418,95
202	494654,34	4191415,75
203	494658,91	4191424,30
204	494686,07	4191416,83
205	494687,69	4191412,30
206	494687,07	4191407,34
207	494679,93	4191383,71
208	494676,89	4191374,16
209	494680,24	4191373,45
210	494681,62	4191373,66
211	494679,54	4191364,02
212	494674,76	4191364,68
213	494667,42	4191366,27
214	494664,18	4191357,57
215	494665,71	4191356,97
216	494663,56	4191351,21

1	2	3
217	494667,51	4191349,72
218	494664,22	4191339,71
219	494659,12	4191341,52
220	494655,63	4191330,71
221	494655,63	4191330,71
222	494659,47	4191328,84
223	494658,19	4191326,11
224	494657,58	4191326,41
225	494655,14	4191320,53
226	494651,24	4191321,84
227	494648,48	4191314,79
228	494641,37	4191317,58
229	494637,94	4191318,37
230	494622,68	4191287,19
231	494634,35	4191280,61
232	494628,54	4191276,26
233	494624,82	4191269,43
234	494624,59	4191268,62
235	494625,70	4191267,73
236	494624,62	4191264,97
237	494626,27	4191256,87
238	494623,99	4191253,55
239	494621,1	4191250,06
240	494623,12	4191248,34
241	494615,32	4191239,17
242	494614,39	4191239,99
243	494612,20	4191241,77
244	494609,28	4191234,89
245	494609,95	4191234,21
246	494608,07	4191231,60
247	494606,94	4191232,20
248	494602,90	4191225,19
249	494605,20	4191224,27
250	494599,71	4191210,24
251	494594,11	4191198,46
252	494592,05	4191199,49
253	494588,54	4191201,26
254	494584,87	4191202,90
255	494572,19	4191206,57
256	494567,88	4191194,37
257	494571,36	4191193,11
258	494578,57	4191190,94
259	494584,87	4191190,01
260	494592,14	4191188,9
261	494591,53	4191177,76
262	494587,60	4191162,50

1	2	3
263	494587,50	4191162,25
264	494586,38	4191159,21
265	494588,22	4191158,53
266	494587,43	4191156,41
267	494585,57	4191157,12
268	494583,00	4191158,15
269	494581,30	4191154,23
270	494577,22	4191155,55
271	494575,88	4191150,71
272	494574,89	4191147,26
273	494570,54	4191148,02
274	494569,81	4191146,07
275	494568,36	4191142,65
276	494567,71	4191140,53
277	494566,53	4191138,64
278	494557,41	4191141,67
279	494551,72	4191143,91
280	494543,33	4191145,66
281	494521,71	4191095,03
282	494529,37	4191090,68
283	494532,39	4191093,94
284	494549,84	4191082,86
285	494556,57	4191090,99
286	494580,42	4191119,76
287	494603,02	4191105,17
288	494611,61	4191093,76
289	494630,37	4191093,98
290	494664,27	4191096,83
291	494707,43	4191098,20
292	494751,17	4191102,59
293	494766,85	4191103,65
294	494782,82	4191102,98
295	494786,07	4191178,6
296	494854,51	4191174,98
297	494851,26	4191099,36
298	494985,69	4191075,75
299	495006,75	4191146,81
300	495083,93	4191153,66
301	495159,42	4191139,58
302	495227,76	4191120,98
303	495225,80	4191115,20
304	495293,91	4191087,38
305	495321,76	4191068,36
306	495289,91	4190997,90
307	495397,07	4190931,54
308	495432,90	4190909,29

1	2	3
309	495507,10	4190925,10
310	495569,79	4190936,64
311	495564,02	4190975,66
312	495632,21	4190991,06
313	495629,67	4191001,36
314	495627,31	4191014,60
315	495616,49	4191075,26
316	495609,44	4191080,52
317	495609,44	4191080,53
318	495594,33	4191098,31
319	495590,60	4191106,24
320	495590,05	4191109,21
321	495588,74	4191126,79
322	495567,57	4191207,62
323	495572,33	4191222,05
324	495586,86	4191255,85
325	495595,77	4191276,36
326	495595,88	4191280,06
327	495602,18	4191282,28
328	495651,33	4191390,05
329	495724,58	4191355,25
330	495724,58	4191355,27
331	495728,84	4191368,68
332	495745,19	4191398,56
333	495986,66	4191454,42
334	496024,53	4191462,15
335	496024,53	4191462,17
336	496402,19	4191497,38
337	496479,29	4191514,30
338	496500,42	4191516,62
339	496509,11	4191522,53
340	496526,26	4191527,08
341	496534,95	4191527,94
342	496558,32	4191530,27
343	496569,16	4191527,67
344	496574,37	4191520,92
345	496601,20	4191495,67
346	496606,79	4191475,81
347	496770,08	4191579,91
348	496772,69	4191579,77
349	496786,13	4191589,00
350	496768,36	4191620,05
351	496812,89	4191651,09
352	496859,57	4191686,38
353	496876,06	4191694,97
354	496942,01	4191737,88

1	2	3
355	496997,01	4191788,86
356	497005,15	4191796,90
357	497005,16	4191796,91
358	497112,63	4191754,51
359	497139,73	4191743,30
360	497227,33	4191451,98
361	497227,33	4191451,98
362	497240,09	4191424,82
363	497220,23	4191415,48
364	497257,00	4191339,67
365	497157,77	4191286,83
366	497175,73	4191273,50
367	497081,22	4191221,81
368	496843,21	4191099,40
369	496816,42	4191137,16
370	496746,61	4191115,51
371	496772,96	4191060,96
372	496773,41	4191060,03
373	496792,99	4191069,39
374	496801,82	4191050,44
375	496815,18	4191058,21
376	496822,14	4191041,82
377	496817,92	4191039,27
378	496789,89	4191025,93
379	496792,10	4191021,43
380	496774,06	4191011,84
381	496736,74	4190996,39
382	496721,11	4190990,72
383	496721,11	4190990,72
384	496693,61	4190980,73
385	496642,45	4190965,23
386	496602,21	4190953,11
387	496554,03	4190940,06
388	496539,06	4190936,01
389	496493,85	4190926,84
390	496441,94	4190917,69
391	496405,74	4190911,48
392	496358,47	4190905,11
393	496317,56	4190906,38
394	496310,45	4190906,61
395	496304,89	4190902,55
396	496302,76	4190899,19
397	496302,76	4190899,17
398	496295,25	4190887,35
399	496296,97	4190875,46
400	496237,28	4190864,35

1	2	3
401	496218,81	4190861,54
402	496209,42	4190882,37
403	496174,81	4190873,48
404	496147,41	4190867,38
405	496148,85	4190859,57
406	496113,50	4190852,78
407	496111,26	4190864,76
408	496065,36	4190850,14
409	496038,48	4190843,19
410	496021,77	4190837,60
411	496006,67	4190836,75
412	495992,38	4190829,94
413	495922,93	4190813,42
414	495919,18	4190813,89
415	495881,81	4190805,16
416	495877,48	4190818,22
417	495871,00	4190816,24
418	495878,85	4190798,05
419	495837,78	4190786,52
420	495838,28	4190779,54
421	495807,58	4190772,68
422	495809,07	4190768,36
423	495790,17	4190763,48
424	495787,41	4190779,62
425	495775,62	4190777,06
426	495773,79	4190776,17
427	495776,70	4190763,57
428	495778,42	4190759,67
429	495781,79	4190748,36
430	495766,73	4190743,72
431	495763,05	4190757,92
432	495763,99	4190758,99
433	495760,02	4190772,19
434	495759,41	4190773,47
435	495742,06	4190769,27
436	495739,26	4190769,65
437	495719,81	4190765,11
438	495714,30	4190785,97
439	495682,27	4190781,26
440	495687,84	4190760,92
441	495601,07	4190759,98
442	495606,66	4190734,91
443	495459,22	4190708,10
444	495288,55	4190714,54
445	495250,38	4190721,44
446	495249,69	4190704,81

1	2	3
447	495180,31	4190713,34
448	495067,03	4190726,07
449	494998,97	4190731,00
450	494924,78	4190733,10
451	494803,99	4190738,40
452	494750,54	4190737,71
453	494663,91	4190734,29
454	494664,41	4190731,64
455	494650,81	4190729,04
456	494550,35	4190727,19
457	494426,58	4190713,72
458	494404,15	4190709,10
459	494365,12	4190701,53
460	494133,11	4190691,11
461	493951,03	4190689,88
462	493952,78	4190706,90
463	493905,52	4190700,66
464	493839,52	4190685,01
465	493775,21	4190680,46
466	493746,47	4190678,54
467	493744,47	4190676,28
468	493734,88	4190675,58
469	493716,98	4190673,18
470	493714,04	4190672,46
471	493659,41	4190666,36
472	493622,85	4190666,02
473	493602,36	4190664,90
474	493602,85	4190644,40
475	493561,81	4190642,18
476	493561,75	4190643,28
477	493544,50	4190642,13
478	493543,47	4190641,68
479	493543,96	4190639,82
480	493542,97	4190639,60
481	493542,94	4190637,94
482	493534,60	4190637,35
483	493534,21	4190639,76
484	493519,87	4190639,61
485	493517,57	4190635,82
486	493507,01	4190633,54
487	493503,77	4190638,64
488	493498,3	4190635,33
489	493494,5	4190633,94
490	493494,24	4190633,74
491	493489,16	4190632,27
492	493476,00	4190630,78



1	2	3
493	493471,33	4190630,94
494	493469,78	4190632,81
495	493469,25	4190632,21
496	493467,07	4190631,93
497	493465,42	4190632,87
498	493457,32	4190632,55
499	493451,97	4190632,37
500	493452,25	4190630,51
501	493449,26	4190629,39
502	493446,53	4190631,10
503	493444,13	4190632,40
504	493440,04	4190636,99
505	493436,49	4190636,05
506	493435,27	4190641,40
507	493395,39	4190637,47
508	493396,90	4190624,50
509	493395,74	4190624,41
510	493394,60	4190623,65
511	493378,13	4190621,85
512	493356,61	4190617,38
513	493349,85	4190617,46
514	493349,85	4190613,67
515	493335,33	4190612,60
516	493335,38	4190610,73
517	493321,86	4190610,63
518	493321,76	4190611,58
519	493312,79	4190612,66
520	493296,12	4190613,40
521	493297,82	4190621,66
522	493298,17	4190625,19
523	493298,23	4190633,16
524	493275,20	4190638,32
525	493272,62	4190627,38
526	493247,67	4190631,21
527	493249,35	4190634,67
528	493246,06	4190634,67
529	493243,47	4190634,02
530	493240,99	4190632,70
531	493238,13	4190632,15
532	493232,71	4190632,00
533	493224,64	4190632,93
534	493222,45	4190635,65
535	493218,47	4190636,14
536	493215,04	4190636,28
537	493215,12	4190638,35
538	493210,01	4190638,36

1	2	3
539	493209,72	4190627,65
540	493178,04	4190628,06
541	493146,19	4190628,48
542	493146,10	4190637,95
543	493104,69	4190639,64
544	493104,01	4190610,3
545	493099,37	4190571,69
546	492994,80	4190595,54
547	493015,67	4190667,48
548	492928,56	4190677,74
549	492875,41	4190695,05
550	492882,03	4190714,88
551	492868,30	4190717,57
552	492817,92	4190732,82
553	492798,23	4190738,59
554	492737,49	4190761,93
555	492741,75	4190773,56
556	492726,00	4190779,21
557	492720,00	4190781,24
558	492709,92	4190785,91
559	492698,10	4190790,46
560	492692,40	4190793,29
561	492672,68	4190807,62
562	492664,80	4190795,40
563	492636,69	4190816,90
564	492631,84	4190821,17
565	492627,44	4190825,84
566	492576,24	4190886,8
567	492447,57	4191025,98
568	492429,87	4191003,17
569	492368,62	4191047,55
570	492377,44	4191061,24
571	492369,16	4191067,32
572	492366,44	4191069,17
573	492357,50	4191074,38
574	492357,50	4191074,39
575	492355,58	4191075,58
576	492355,58	4191075,59
577	492352,23	4191077,19
578	492351,35	4191076,34
579	492349,55	4191073,56
580	492347,02	4191075,09
581	492340,59	4191080,02
582	492335,77	4191084,43
583	492299,33	4191106,18
584	492297,5	4191107,15

1	2	3
585	492295,83	4191108,04
586	492287,90	4191112,26
587	492285,88	4191113,34
588	492284,76	4191113,94
589	492256,16	4191129,19
590	492246,07	4191139,43
591	492247,76	4191148,27
592	492186,01	4191181,95
593	492168,23	4191174,53
594	492086,73	4191208,22
595	492072,30	4191212,61
596	492072,15	4191212,67
597	491942,42	4191265,07
598	491808,78	4191329,80
599	491769,08	4191346,91
600	491703,93	4191375,53
601	491704,46	4191377,64
602	491686,91	4191385,83
603	491658,19	4191405,73
604	491652,39	4191404,25
605	491649,99	4191404,43
606	491651,47	4191406,24
607	491651,73	4191407,94
608	491644,08	4191414,29
609	491632,22	4191421,48
610	491632,21	4191421,48
611	491625,85	4191426,82
612	491624,77	4191423,41
613	491623,85	4191420,41
614	491623,21	4191419,1
615	491594,26	4191434,84
616	491598,03	4191440,68
617	491586,73	4191447,04
618	491564,13	4191463,53
619	491564,16	4191461,75
620	491561,18	4191458,78
621	491555,66	4191462,62
622	491553,66	4191464,86
623	491552,86	4191465,46
624	491547,95	4191469,12
625	491547,95	4191469,11
626	491538,38	4191480,37
627	491537,08	4191478,38
628	491535,17	4191479,48
629	491536,30	4191481,42
630	491528,69	4191486,78

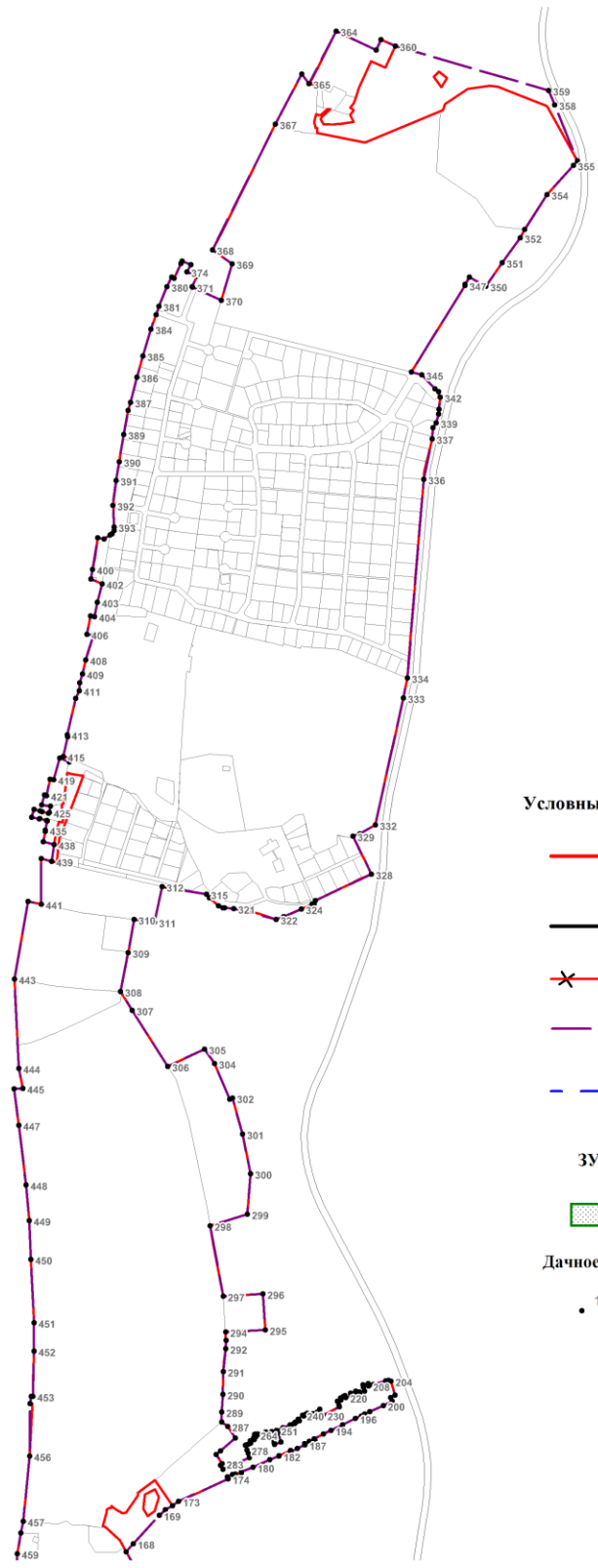
1	2	3
631	491529,9	4191488,59
632	491487,3	4191519,11
633	491485,92	4191517,1
634	491471,83	4191526,89
635	491478,13	4191536,23
636	491477,16	4191536,90
637	491475,10	4191534,26
638	491472,09	4191537,44
639	491473,24	4191538,74
640	491467,18	4191543,27
641	491458,99	4191548,21
642	491452,91	4191554,94
643	491473,35	4191573,86
644	491481,15	4191589,10
645	491467,39	4191606,64
646	491436,71	4191671,72
647	491458,01	4191705,74
648	491468,76	4191742,32
649	491486,51	4191806,59
650	491520,85	4191916,54
651	491524,46	4191925,18
652	491524,00	4191930,38
653	491525,16	4191987,58
654	491528,24	4192052,84
655	491536,32	4192110,89
656	491541,31	4192135,43
657	491641,36	4192089,04
658	491665,08	4192073,90
659	491689,29	4192049,13
660	491697,24	4192058,82
661	491636,64	4192120,80
662	491546,70	4192161,50
663	491557,87	4192207,11
664	491658,30	4191405,75
665	491658,32	4191405,75
666	491658,19	4191405,73
667	492732,53	4191503,08
668	492732,54	4191503,08
669	492732,54	4191503,06

Приложение 3  
 к проекту межевания территории  
 квартала 291.01.01.02 в границах  
 проекта планировки территории,  
 ограниченной береговой линией  
 реки Оби, границей города  
 Новосибирска, Лесным шоссе,  
 границей городских лесов,  
 Дачным шоссе, в Засельцовском районе



**ЧЕРТЕЖ  
 межевания территории**

Лист 1



**Условные обозначения**

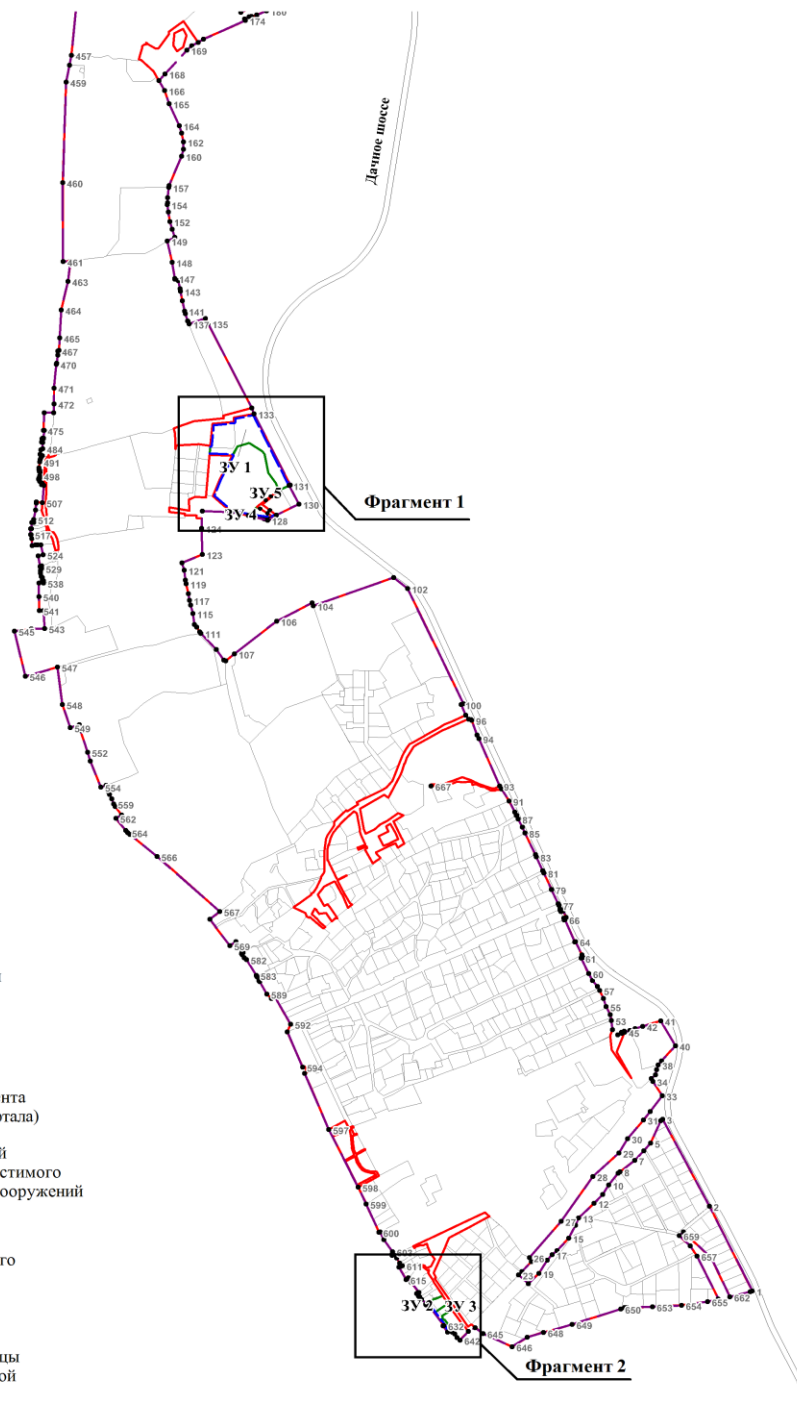
- красные линии, утвержденные в составе проекта планировки территории
- красные линии, утверждаемые проектом межевания
- отменяемые красные линии
- границы существующего элемента планировочной структуры (квартала)
- линия отступа от красных линий в целях определения места допустимого размещения зданий, строений, сооружений
- ЗУ 1**
- границы образуемого земельного участка
- Дачное шоссе**
- номер характерной точки границы территории, в отношении которой утвержден проект межевания










# ЧЕРТЕЖ межевания территории



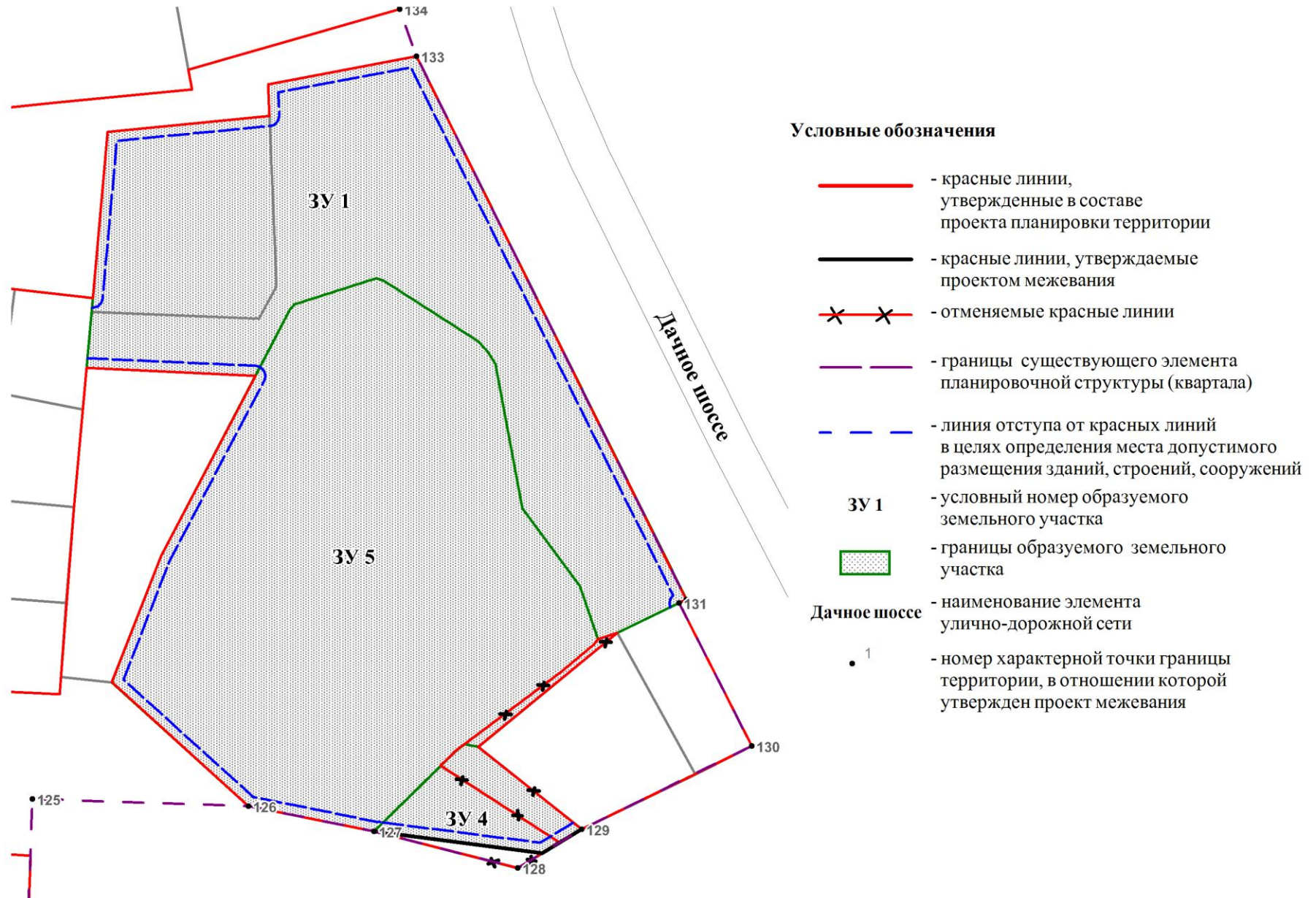
Лист 2



### Условные обозначения

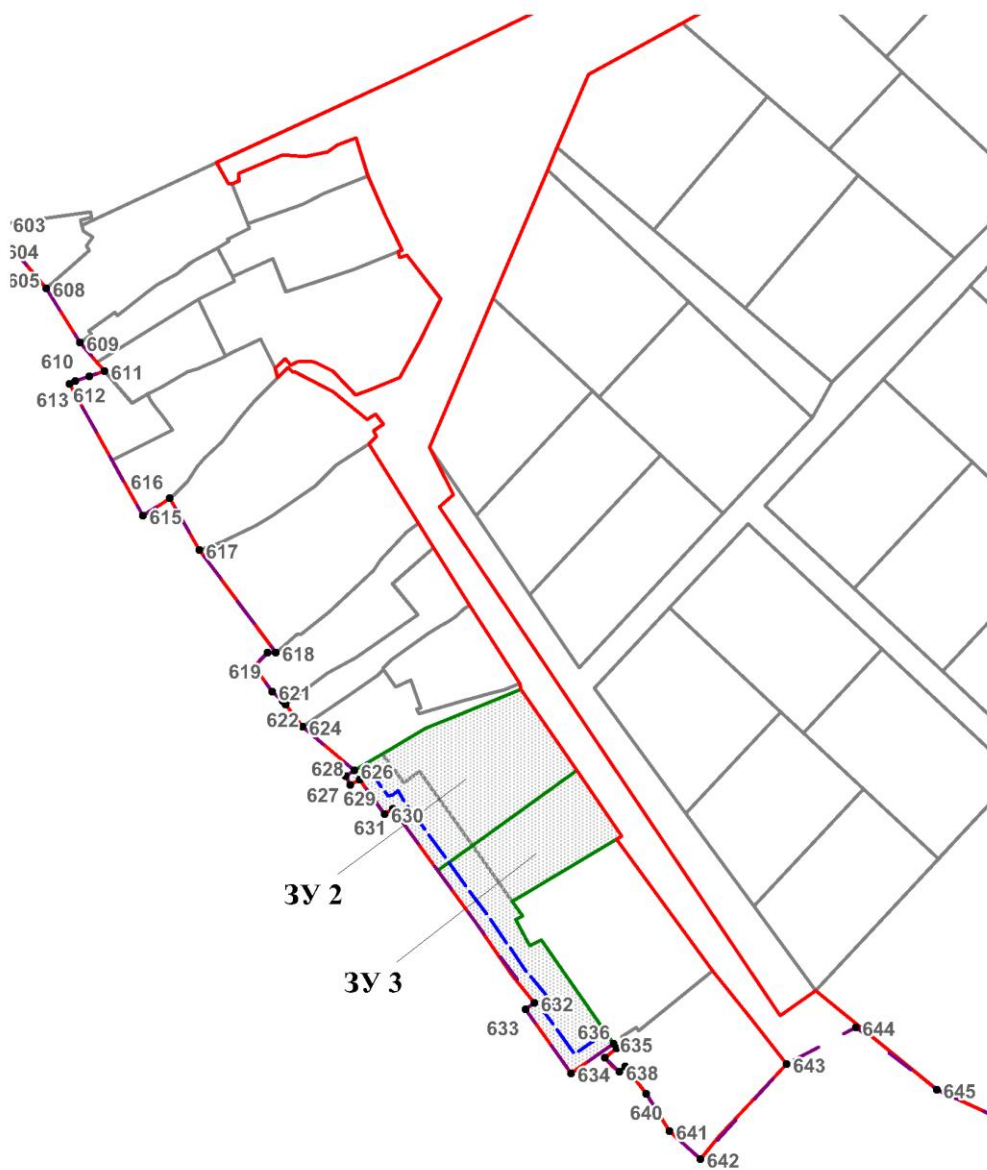
-  - красные линии, утвержденные в составе проекта планировки территории
-  - красные линии, утверждаемые проектом межевания
-  - отменяемые красные линии
-  - границы существующего элемента планировочной структуры (квартала)
-  - линия отступа от красных линий в целях определения места допустимого размещения зданий, строений, сооружений
- ЗУ 1** - условный номер образуемого земельного участка
-  - границы образуемого земельного участка
- Дачное шоссе** - наименование элемента улично-дорожной сети
-  1 - номер характерной точки границы территории, в отношении которой утвержден проект межевания

## Фрагмент 1





## Фрагмент 2



## Условные обозначения

- - красные линии,  
утвержденные в составе  
проекта планировки территории
- - - - границы существующего элемента  
планировочной структуры (квартала)
- - - - линия отступа от красных линий  
в целях определения места допустимого  
размещения зданий, строений, сооружений
- ЗУ 1**  
- условный номер образуемого  
земельного участка
- границы образуемого земельного  
участка
- <sup>1</sup> - номер характерной точки границы  
территории, в отношении которой  
утвержден проект межевания



